













LEGENDA:

-  PARCELY REGISTRA "E"
-  PARCELY REGISTRA "C"
-  OKRAJ SPEVNENEJ CESTY
-  OKRAJ NESPEVNENEJ CESTY
-  SCHODY – OBJEKT "TRANSFER"
-  VÝÚSTENIE PRAMEŇA
-  OKRAJ PLÔCH ZELENE
-  ODVODŇOVACÍ JAROK
-  SKALY ZABRAŇUJÚCE PARKOVANIU

POZNÁMKA:

Podrobnosti neuvedené v PD sa musia vykonať v zmysle platných resp. záväzných noriem STN tak, aby dielo splňalo funkčné predpoklady pre projektovaný účel využitia.
 Zákres má len informatívny charakter! Pred začatím zemných prác je nevyhnutné vytýčenie PIS v teréne!
 PREZENTOVANÉ VÝKRESY A VŠETKY TEXTOVÉ ČASTI PROJEKTU DEFINUJÚ DIELO AKO CELOK, ALEBO JEHO ČASŤ. Z TOHO TITULU JE DUŠEVNÝM VLASTNÍCTVOM AUTORA A PRETO POUŽÍVAŤ, ROZMNOŽOVAŤ A PUBLIKOVAŤ HO MÔŽNO LEN S PÍSMŇNÝM SÚHLASOM JEHO AUTORA.
 Náležitostami a presnosťou zodpovedá predpisom.

NÁZOV PROJEKTU:	LESY OSOBITNÉHO URČENIA – ROZMIESTNENIE REKREAČNÝCH AKTIVÍT V KRAJINE	
MIESTO:	územie ML Banská Štiavnica	

INVESTOR	Mestské lesy Banská Štiavnica, spol. s.r.o., Šobov 1401/1, BŠ 969 01								
STUPEŇ PD	PROJEKT PRE REALIZÁCIU STAVBY								
NÁZOV VÝKRESU	ÚZEMNÉ RIEŠENIE LOKALITY PRAMEŇA SV. J. NEPOMUCKÉHO – SÚČASNÝ STAV								
GENER. PROJEKTANT:	Technická univerzita vo Zvolene, T. G. Masaryka 24, 960 01 Zvolen								
AUTORI PROJEKTU:	Ing. Katarína Tomanová Porubčinová, Ing. Dušan Daniš, PhD., Ing. Jozef Toman, Ing. arch. Lenka Kavuljáková, Bc. Petra Vašková, Ing. Ľubomír Candrák								
SPRACOVATELIA ČASTI:	ATELIÉR TOMAN, s.r.o., Cerovská 309/24, 900 81 Šenkvice GARDN, s.r.o., Hronské Kľačany 653, 935 29 Hronské Kľačany								
VYPRACOVALI:	Ing. Katarína Tomanová Porubčinová, Ing. arch. Lenka Kavuljáková								
ČASŤ / STAVEBNÝ OBJEKT	B / SO 02	FORMÁT	2xA4	MIERKA	1:250	DÁTUM	11/2022	VÝKRES Č.	02.1