






- 1 ČERVENÁ ŠTÚDNA GÁPLIK
- 2 POD PARADAJDOM
- 3 PARADAJSKÝ KRÍŽ
- 4 PARADAJSKÉ SEDLO
- 5 ROSNIARKY GÁPLIK
- 6 NAD KAMEŇOM SEDLO
- 7 TANÁD
- 8 POD TANÁDOM
- 9 HORNÁ ROVEŇ
- 10 HLADISKO
- 11 KRÍŽOVATKA EUGENA VLKOLÍNSKEHO VADASA
- 12 KRÍŽOVATKA HENRICH D. WILCKENSA
- 13 KRÍŽOVATKA KAROLA WAGNERA
- 14 KRÍŽOVATKA RUDOLFA FEISTMANTELA
- 15 POD SEDLOM PARADAJSU
- 16 PRI OTTERGRUNDE
- 17 PRÁMEŇ SV. JANA NEPOMUCKÉHO
- 18 NAD VODÁRENSKÝM TAJCHOM
- 19 KRÍŽOVATKA ĽUDOVÍTA FEKETEHO
- 20 GLANZENBERG VAL
- 21 ÚVOZNA
- 22 ŠOBOV
- 23 NÁMESTIE SVÄTEJ TROJICE
- 24 UL. ANTONA PECHA
- 25 PIARGSKÁ BRÁNA
- CESTA KU GÁPLIKOM
- CESTA K VYHLIADKAM

POZNÁMKA:

Podrobnosti neuvedené v PD sa musia vykonať v zmysle platných resp. záväzných noriem STN tak, aby dielo spĺňalo funkčné predpoklady pre projektovaný účel využitia.
 Zôkres má len informatívny charakter! Pred začatím zemných prác je nevyhnutné vytýčenie PIS v teréne!
 PREZENTOVANÉ VÝKRESY A VŠETKY TEXTOVÉ ČASTI PROJEKTU DEFINUJÚ DIELO AKO CELOK, ALEBO JEHO ČASŤ. Z TOHO TITULU JE DUŠEVNÝM VLASTNÍCTVOM AUTORA A PRETO POUŽÍVAŤ, ROZMNOŽOVAŤ A PUBLIKOVAŤ HO MÔŽNO LEN S PÍSOBNÝM SÚHLASOM JEHO AUTORA.
 Náležitostami a presnosťou zodpovedá predpisom.

NÁZOV PROJEKTU:	LESY OSOBNÉHO URČENIA – ROZMIESTNENIE REKREAČNÝCH AKTIVÍT V KRAJINE	▲
MIESTO:	územie ML Banská Štiavnica	

INVESTOR	Mestské lesy Banská Štiavnica, spol. s r.o., Šobov 1401/1, BŠ 969 01	 TECHNICKÁ UNIVERZITA VO ZVOLENE							
STUPEŇ PD	PROJEKT PRE REALIZÁCIU STAVBY								
NÁZOV VÝKRESU	MAPA TRASY "HORE DOLE ŠTIAVNICOU"	 ATELIÉR TOMAN KOZLÍNA A ZÁHRADA							
GENER. PROJEKTANT:	Technická univerzita vo Zvolene, T. G. Masaryka 24, 960 01 Zvolene								
AUTORI PROJEKTU:	Ing. Katarína Tomanová Porubčinová, Ing. Dušan Daniš, PhD., Ing. Jozef Toman, Ing. arch. Lenka Kavuljáková, Bc. Petra Vašková, Ing. Ľubomír Candrák	 GARDN, s.r.o., Hronské Kľačany	0068 KA						
SPRACOVATELIA ČASTI:	ATELIÉR TOMAN, s.r.o., Cerovská 309/24, 900 81 Šenkvice GARDN, s.r.o., Hronské Kľačany 653, 935 29 Hronské Kľačany								
VYPRACOVALI:	Ing. Katarína Tomanová Porubčinová, Bc. Petra Vašková								
ČASŤ / STAVEBNÝ OBJEKT	B / SO 10	FORMÁT	3xA4	MIERKA		DÁTUM	11/2022	VÝKRES Č.	10.14